

«СОГЛАСОВАНО»

Председатель Комитета по транспорту,
организации дорожного движения и
развитию улично-дорожной сети
Администрации г. Екатеринбурга

В. В. Димитров
«10» 07 2019г.

«УТВЕРЖДАЮ»

Директор

УГК им. И.И. Ползунова

А.Н. Козлов



«07» 2019г.

«СОГЛАСОВАНО»

Начальник ОГИБДД УМВД России по
г. Екатеринбурга

В. В. Димитров
«10» 07 2019г.

ПАСПОРТ

дорожной безопасности

«Уральский государственного колледжа имени И.И. Ползунова»

(ГБПОУ СО «УГК им. И.И. Ползунова»)

Екатеринбург

2019

Общие сведения

Государственное бюджетное профессиональное образовательное учреждение

(Полное наименование образовательной организации)

Свердловской области

«Уральский государственный колледж имени И.И. Ползунова»

(ГБПОУ СО «УГК им. И.И. Ползунова»)

Тип образовательной организации: СПО (среднее профессиональное образование)

Юридический адрес: город Екатеринбург, Ленина проспект, дом 28

Фактический адрес: город Екатеринбург, Ленина проспект, дом 28

Руководители образовательной организации:

Директор Козлов Андрей Николаевич (343) 383-07-56
(фамилия, имя, отчество) *(телефон)*

Заместитель директора по учебной работе Мазанова Татьяна Владимировна (343) 283-05-92
(фамилия, имя, отчество) *(телефон)*

Заместитель директора по воспитательной работе Осокин Анатолий Евгеньевич (343) 283-07-88
(фамилия, имя, отчество) *(телефон)*

Ответственные от
Госавтоинспекции

Инспектор отделения ПБДД ОГИБДД УМВД России
(должность)

по г. Екатеринбургу, старшей лейтенант полиции

Некрасова Наталья Владимировна

(фамилия, имя, отчество)

+7 950 648-12-33

(телефон)

Ответственные работники
за мероприятия по профилактике
детского травматизма

Заместитель директора по безопасности

(должность)

Щепетов Евгений Алексеевич

(фамилия, имя, отчество)

(343) 283-07-65

(телефон)

Количество обучающихся (учащихся, воспитанников) 2438

Наличие уголка по БДД учебный центр
(если имеется, указать место расположения)

Наличие класса по БДД аудитория № 203
(если имеется, указать место расположения)

Наличие автогородка (площадки) по БДД нет

Наличие автобуса в образовательной организации нет
(при наличии автобуса)

Владелец автобуса нет
(ОО, муниципальное образование и др.)

Время занятий в образовательной организации:

1-ая смена: 08 час. 30 мин. – 14 час. 05 мин. (период)

2-ая смена: 14 час. 25 мин. – 19 час. 40 мин. (период)

внеклассные занятия: 16 час. 00 мин. – 20 час. 00 мин. (период)

Телефоны оперативных служб:

01 (112) – служба спасения

02 – полиция

03 – скорая помощь

(343) 371-89-08 – канцелярия колледжа

(343) 371-88-94 – вахта колледжа

Содержание

I. План-схемы образовательной организации (сокращение – ОО).

1. Район расположения образовательной организации, пути движения транспортных средств и детей (обучающихся).
2. Организация дорожного движения в непосредственной близости от образовательной организации с размещением соответствующих технических средств организации дорожного движения, маршруты движения детей и расположение парковочных мест.
3. Маршруты движения организованных групп детей от образовательной организации к стадиону, парку или спортивно-оздоровительному комплексу.
4. Пути движения транспортных средств к местам разгрузки/погрузки и рекомендуемые безопасные пути передвижения детей по территории образовательной организации.








II. Приложения.

План-схема пути движения транспортных средств и детей при проведении дорожных ремонтно-строительных работ вблизи образовательной организации.

I. План-схемы образовательной организации (сокращение – ОО)









1. Район расположения образовательной организации, пути движения транспортных средств и детей (обучающихся)



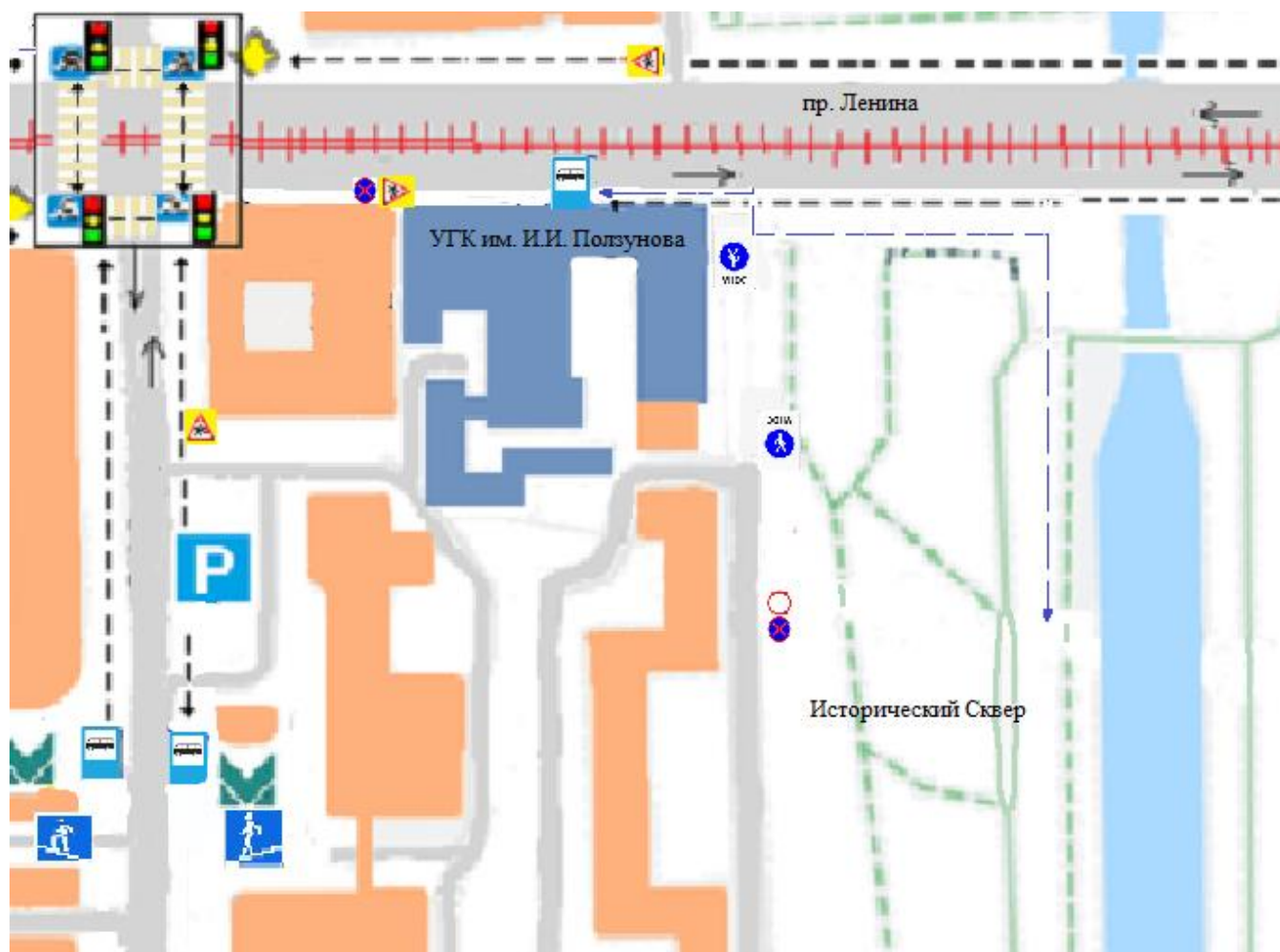
- | | | |
|---------------------------------------------------------------------------------------------------------------------|-----------------------------------------------------------------------------------------------------------------------------------------|-------------------------------------------------------------------------------------------------------|
|  - жилая застройка |  - УКГ им. И.И. Ползунова |  - опасные участки |
|  - проезжая часть |  - трамвайные пути | |
|  - движение транспортных потоков |  - движение детей в (из) образовательной организации | |


2. Организация дорожного движения в непосредственной близости от образовательной организации с размещением соответствующих технических средств организации дорожного движения, маршруты движения детей и расположение парковочных мест





- | | | | | | |
|-----------------------------------------------------------------------------------|---------------------------------|-----------------------------------------------------------------------------------|-----------------------------------------------------|-------------------------------------------------------------------------------------|---------------------------------------------------------------|
|  | - жилая застройка |  | - УКГ им. И.И. Ползунова |  | - опасные участки |
|  | - проезжая часть |  | - трамвайные пути |  | - движение детей от остановок маршрутных транспортных средств |
|  | - движение транспортных потоков |  | - движение детей в (из) образовательной организации | | |


3. Маршруты движения организованных групп детей от образовательной организации к стадиону, парку или спортивно-оздоровительному комплексу





 - жилая застройка


 - проезжая часть


 - движение транспортных потоков

 - УКГ им. И.И. Ползунова

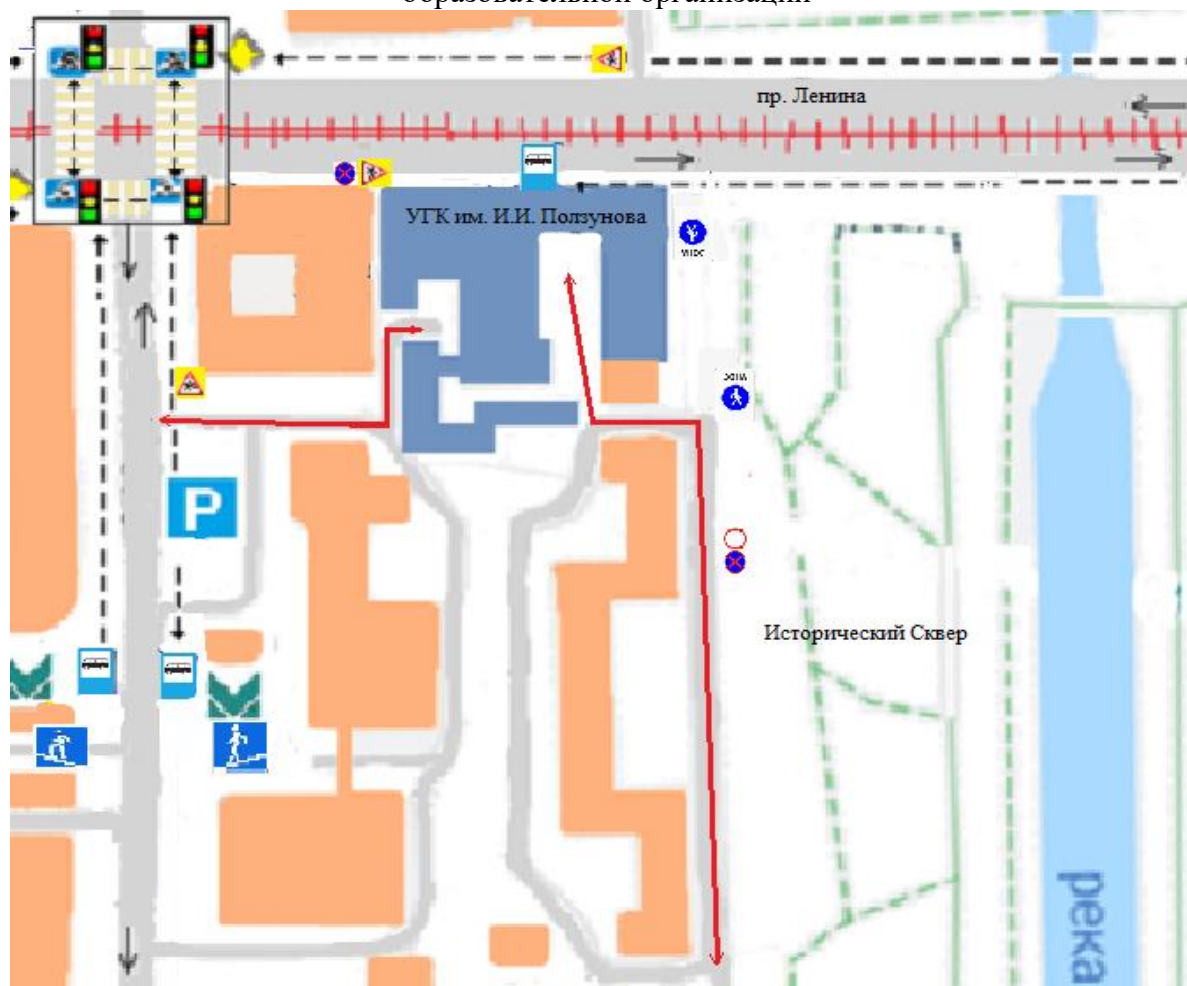
 - трамвайные пути









 - движение детей в (из) образовательной организации

 - опасные участки

 - направление безопасного движения к парку

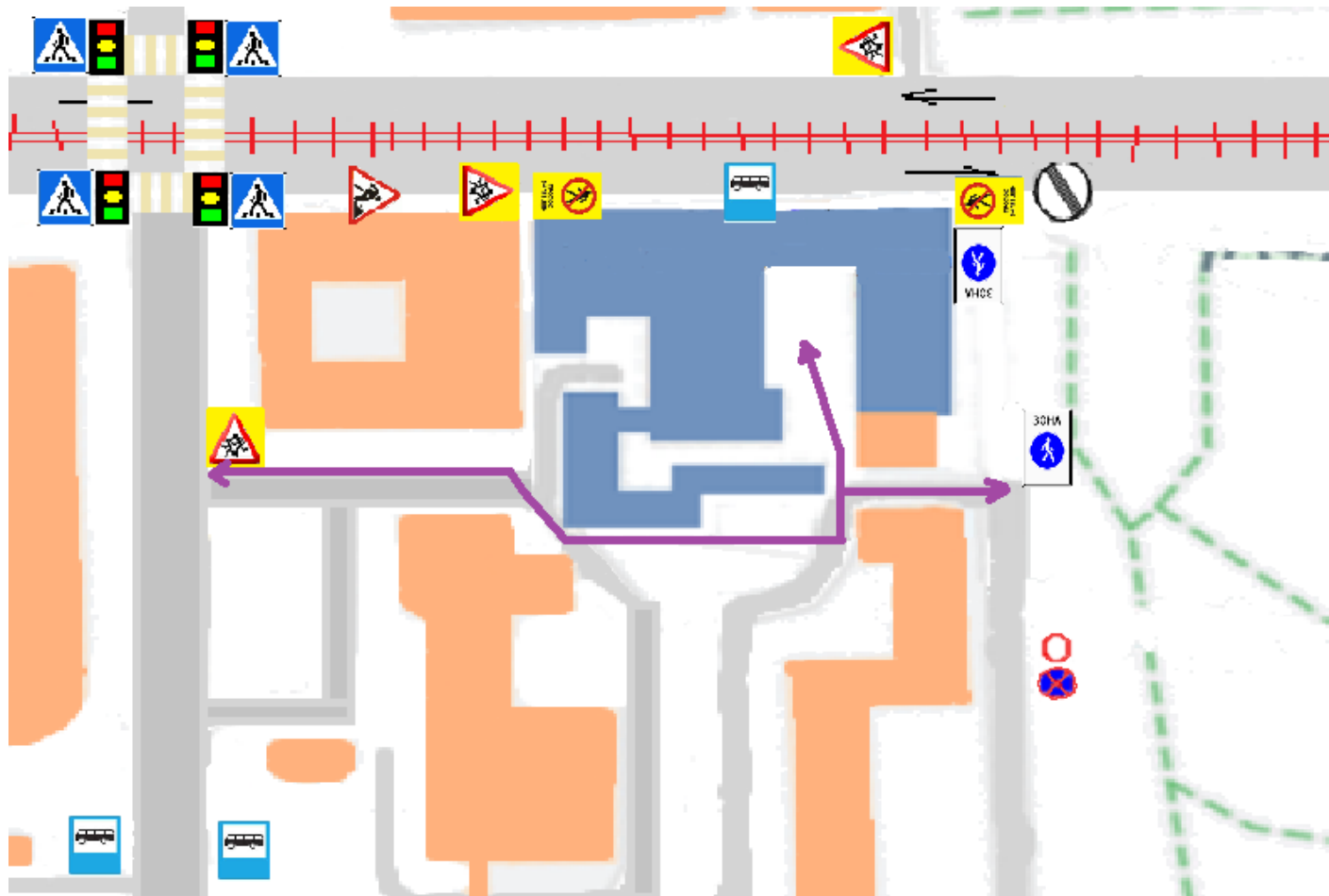
4. Пути движения транспортных средств к местам разгрузки/погрузки и рекомендуемые безопасные пути передвижения детей по территории образовательной организации





- | | | | | | |
|-------------------------------------------------------------------------------------|---------------------------------|-------------------------------------------------------------------------------------|-----------------------------------------------------|---------------------------------------------------------------------------------------|------------------------------------------|
|  | - жилая застройка |  | - УТК им. И.И. Ползунова |  | - опасные участки |
|  | - проезжая часть |  | - трамвайные пути |  | - движение грузовых транспортных средств |
|  | - движение транспортных потоков |  | - движение детей в (из) образовательной организации | | |


II. Приложения


План-схема пути движения транспортных средств и детей при проведении дорожных ремонтно-строительных работ
вблизи образовательной организации.





 - жилая застройка

 - проезжая часть

 - движение транспортных потоков

 - УКГ им. И.И. Ползунова

 - трамвайные пути

 - движение детей в (из) образовательной организации при проведении ремонтных работ